



Stichting Historische Sociëteit
Enschede - Lonneker

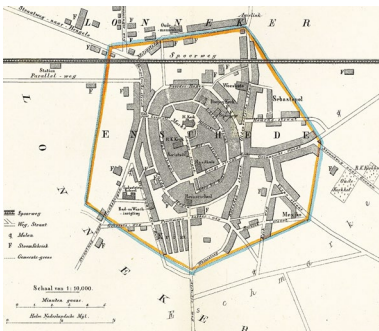


Bijzonder grenspaaltje

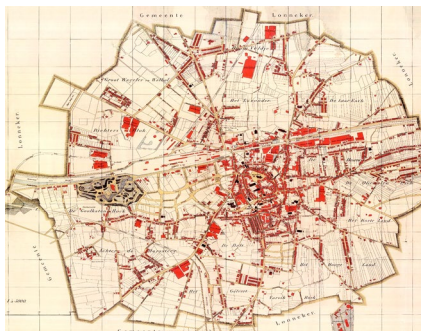
De Loakstenencommissie van de Stichting Historische Sociëteit Enschede-Lonneker en het bestuur van v.v. Rigtersbleek nodigen u uit voor de feestelijke onthulling van het laatst overgebleven grenspaaltje tussen de gemeenten Lonneker en Enschede (1884-1934).

Achtergrond

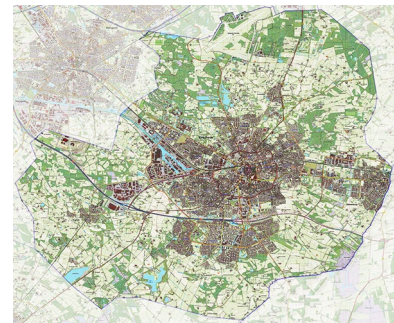
Lange tijd is de gemeente Enschede veel kleiner geweest dan de gemeente Lonneker. Zo was in 1866 de gemeente Enschede niet groter dan de getekende zeshoek (het wigbold). Het omliggende gebied was gemeente Lonneker. In 1884 werd de gemeente Enschede flink uitgebreid, ten koste van Lonneker en in 1934 werd Lonneker in zijn geheel ingelijfd bij de gemeente Enschede.



Enschede in 1866



Enschede in 1884



Enschede in 2022

In 1908 kwamen de beide gemeenten overeen om de toen geldende grens met paaltjes te markeren. Van de zeker 38 paaltjes die toen geplaatst zijn, is er anno 2022 nog één over! Dat staat aan de G.J. van Heekstraat, op het terrein van v.v. Rigtersbleek.

Feestelijke onthulling

Een informatiebordje bij dit bijzondere grenspaaltje wordt onthuld:
op vrijdag **30 september 2022**, om **15.00 uur**, door wethouder Arjan Kampman,
bij **v.v. Rigtersbleek** aan de G.J. van Heekstraat in Enschede.

U bent van harte welkom om hierbij aanwezig te zijn.

Na het officiële gedeelte staan er een drankje en een hapje klaar.

Meer weten over de Loakstenencommissie? Zie: <https://www.shsel.nl/commissies/loakstenen-en-begraafplaatsen-commissie/>